











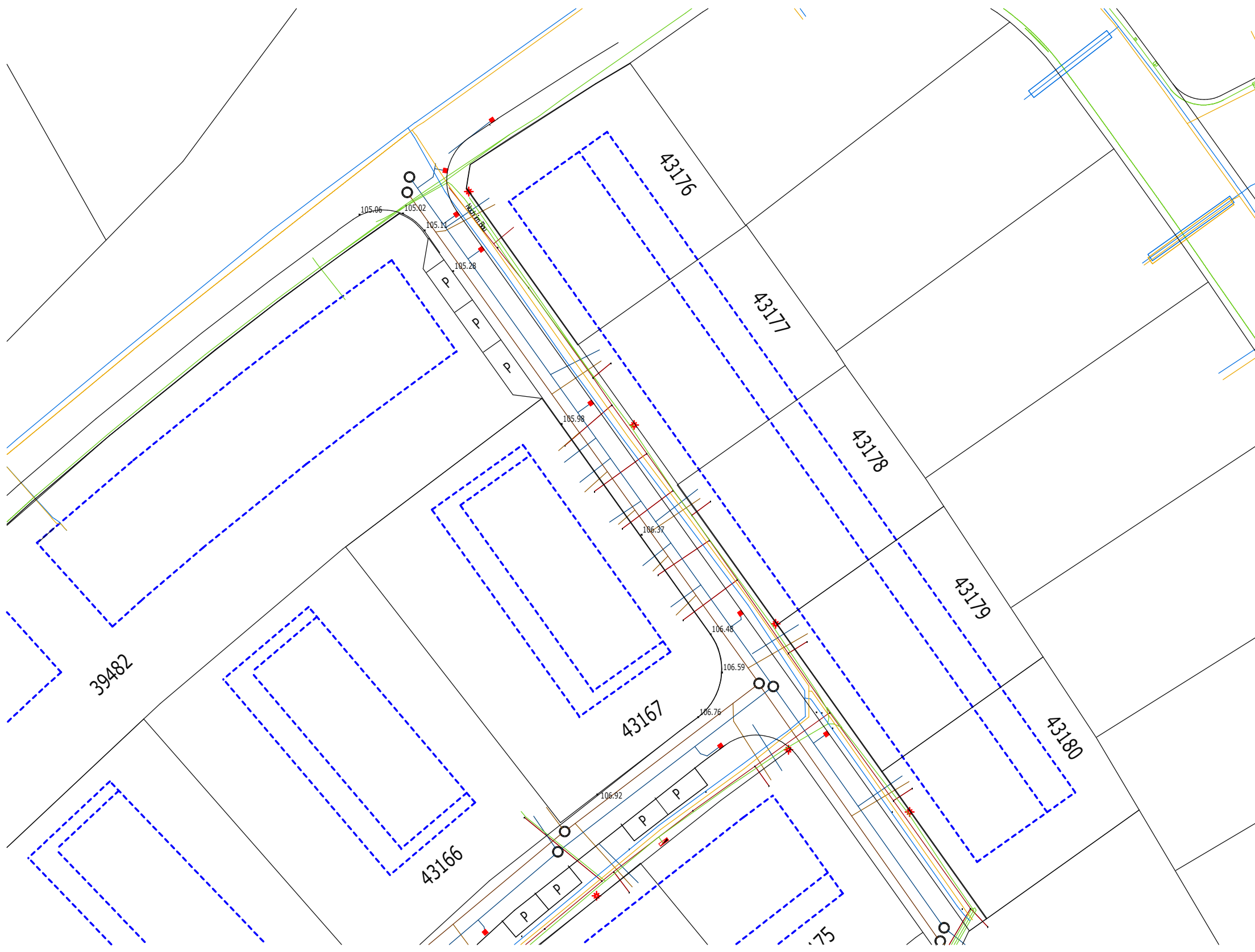


**Legende:  
Knielingen "Am Sandberg"**

**Bauabschnitt 2, Am Storchennest**

**Lageplan mit Bestand Versorgungsleitungen**

-  Trinkwasser (in der Straße verlegt)
-  Gas (in der Straße verlegt)
-  Strom (in der Straße verlegt)
-  Schmutzwasser (in der Straße verlegt + Stich auf das Grundstück)
-  Regenwasser (in der Straße verlegt + Stich auf das Grundstück)
-  Breitband-/Kupferkabel (in der Straße verlegt + auf Ring in das Grundstück)
-  Straßenlaterne
-  Verteilerkästen
-  ×106,91 Höhenpunkte in NHN
-  öffentl. Parkplätze
-  Baufenster
-  Garagen/Carport/Nebenanlagen



M 1:500, 06.03.2019



Alle Angaben sind ohne Gewähr und vor Ort zu prüfen.  
Vor Beginn der Bauarbeiten ist die Leitungsauskunft bei den Versorgungsträgern einzuholen.